



**VALSTYBĖS ĮMONĖS REGISTRŲ CENTRO  
VILNIAUS FILIALAS**

**NEKILNOJAMOJO TURTO OBJEKTO  
KADASTRINIŲ MATAVIMŲ BYLA**

**TOMAS**

Nekilnojamojo turto objektas: **Žemės sklypas su statiniais**

Žemės sklypo kadastrinis Nr.: **0101/0044:290**

Registro Nr.: **44/1391614 (Žemės sklypas su statiniais)**

Adresas: **Vilniaus m., Filaretų g. 36.**

Lapų skaičius: **11**

Tomo Nr. 1  
Registro 44/1391614

## BYLOS TOMO VIDAUS APYRAŠAS

Eil. Nr.	Dokumento pavadinimas	Dokumento		Lapų skaič.	Bylos lapų numeriai	Pastabos
		Nr.	Data			
1	Statinio planas "STATINIŲ IŠDĖSTYMO PLANAS"		2018-10-19	1	1	
2	Kitų statinių kadastro duomenys 1C FORMA		2018-10-19	7	2-8	
3	Kitų statinių įkainojimas (perkainojimas) 2C FORMA		2018-10-19	3	9-11	







Vidaus apyrašo lapų

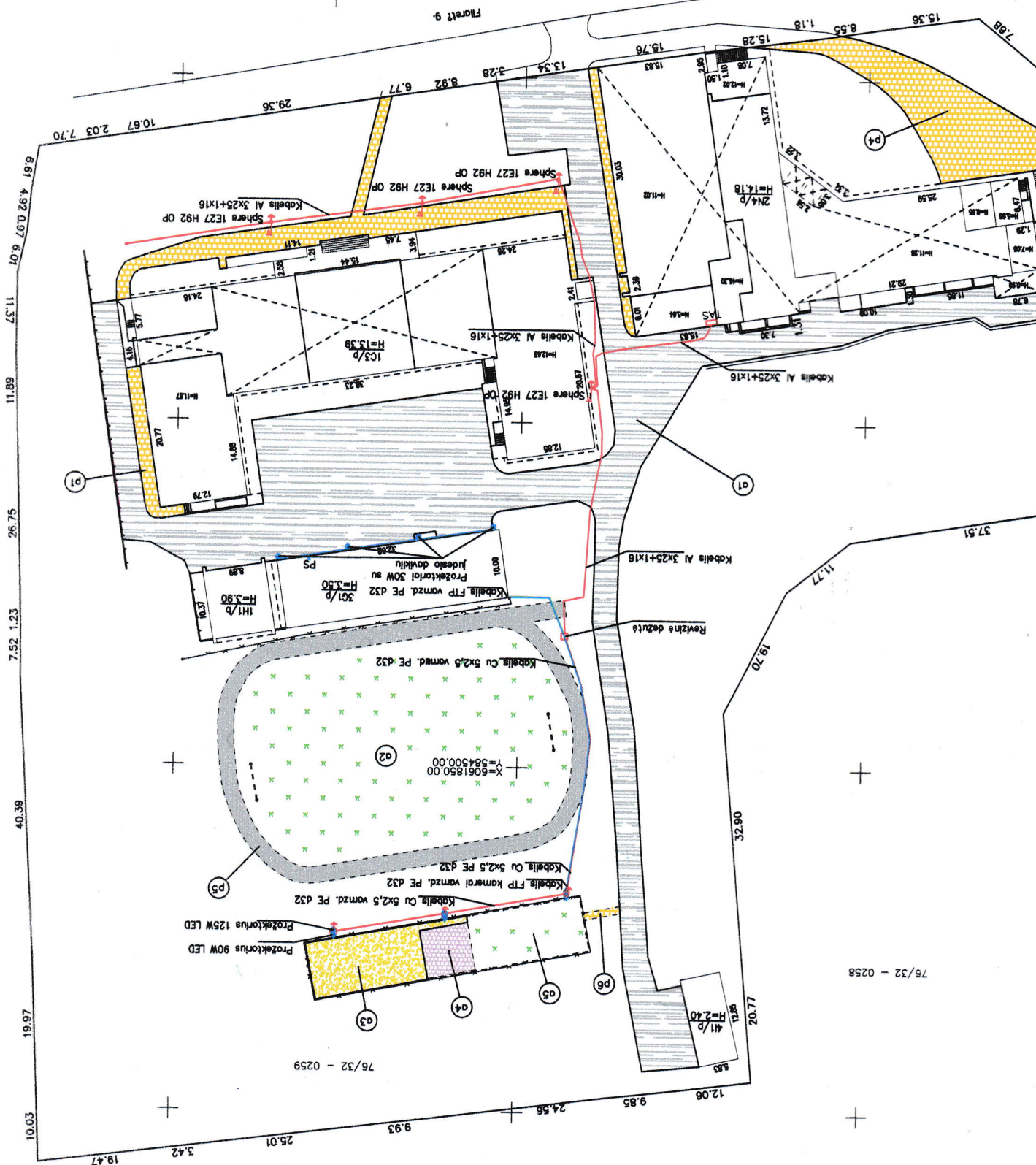
11

Matininkas Rimas Laurinkus

AY

Sutartiniai ženklaai :

- | Ժամ             |   |
|-----------------|---|
| ճնարք օգոստոս   |  |
| ճնարք սեպտեմբեր |  |
| ճնարք օկտյաբեր  |  |
| ճնարք նոյեմբեր  |  |
| ճնարք փետրվար   |  |
| ճնարք մարտ      |  |



STATININ? ISD?STYMO PLANAS M 1:500

76/32 - 0258



## Kitų statinių kadastro duomenys

**Adresas** Vilniaus m. sav. Vilniaus m. Filaretų g. 36

**Unikalus Nr.** 4400-5109-4072

**Pavadinimas** Aikštelė, pėsčiųjų takai, laiptai

**Pažymėjimas plane** a1,p1-p4,l1

**Paskirtis** Kiti inžineriniai statiniai

**Kad. duomenų nustatymo data**

2018-10-19

**Aprašymas**

### Statinio duomenys

Statybos pradžios metai:	1961	Ilgis: m	7,28
Statybos pabaigos metai:	1988	Ilgis: km	
Rekonstravimo pradžios metai:		Plotis: m	
Rekonstravimo pabaigos metai:		Plotas: kv. m	2978
Kap. remonto pradžios metai:		Aukštis: m	
Kap. remonto pabaigos metai:		Tūris: kub. m	
Papr. remonto pradžios metai:		Gylis: m	
Papr. remonto pabaigos metai:		Diametras: mm	
Statinio kategorija:	II grupės nesudėtingas	Skerspjūvis: kv. mm	
Baigtumo procentas: %	100	Kiekis: vnt.	
Medžiaga:		Koordinatė X:	
Danga:	Asfaltbetonis	Koordinatė Y:	
		Daikto būklė:	

### Statinio sudėtinių dalių kadastro duomenys

Pažymėjimas plane	Sudėtinė dalis		
a1	Aikštelė		
Statybos pradžios metai:	1961	Aukštis: m	
Statybos pabaigos metai:	1988	Ilgis: m	
Rekonstravimo pradžios metai:		Plotis: m	
Rekonstravimo pabaigos metai:		Gylis: m	
Kap. remonto pradžios metai:		Diametras: mm	
Kap. remonto pabaigos metai:		Plotas: kv. m	2290
Papr. remonto pradžios metai:		Skerspjūvis: kv. mm	
Papr. remonto pabaigos metai:		Tūris: kub. m	
Medžiaga:		Kiekis: vnt.	
Danga:	Asfaltbetonis		

Pažymėjimas plane	Sudėtinė dalis		
p1	Pėsčiųjų takas		
Statybos pradžios metai:	1961	Aukštis: m	
Statybos pabaigos metai:	1961	Ilgis: m	
Rekonstravimo pradžios metai:		Plotis: m	
Rekonstravimo pabaigos metai:		Gylis: m	
Kap. remonto pradžios metai:		Diametras: mm	
Kap. remonto pabaigos metai:		Plotas: kv. m	51
Papr. remonto pradžios metai:		Skerspjūvis: kv. mm	
Papr. remonto pabaigos metai:		Tūris: kub. m	



\* 1 0 9 2 4 1 0 8 4 5 \*

## Statinio sudėtinių dalių kadastro duomenys

Medžiaga:		Kiekis: vnt.	
Danga:	Betono plytelės		

Pažymėjimas plane	Sudėtinė dalis		
p2	Pėsčiųjų takas		
Statybos pradžios metai:	1961	Aukštis: m	
Statybos pabaigos metai:	1961	Ilgis: m	
Rekonstravimo pradžios metai:		Plotis: m	
Rekonstravimo pabaigos metai:		Gylis: m	
Kap. remonto pradžios metai:		Diametras: mm	
Kap. remonto pabaigos metai:		Plotas: kv. m	262
Papr. remonto pradžios metai:		Skerspjūvis: kv. mm	
Papr. remonto pabaigos metai:		Tūris: kub. m	
Medžiaga:		Kiekis: vnt.	
Danga:	Betono plytelės		

Pažymėjimas plane	Sudėtinė dalis		
p3	Pėsčiųjų takas		
Statybos pradžios metai:	1988	Aukštis: m	
Statybos pabaigos metai:	1988	Ilgis: m	
Rekonstravimo pradžios metai:		Plotis: m	
Rekonstravimo pabaigos metai:		Gylis: m	
Kap. remonto pradžios metai:		Diametras: mm	
Kap. remonto pabaigos metai:		Plotas: kv. m	53
Papr. remonto pradžios metai:		Skerspjūvis: kv. mm	
Papr. remonto pabaigos metai:		Tūris: kub. m	
Medžiaga:		Kiekis: vnt.	
Danga:	Betono plytelės		

Pažymėjimas plane	Sudėtinė dalis		
p4	Pėsčiųjų takas		
Statybos pradžios metai:	1988	Aukštis: m	
Statybos pabaigos metai:	1988	Ilgis: m	
Rekonstravimo pradžios metai:		Plotis: m	
Rekonstravimo pabaigos metai:		Gylis: m	
Kap. remonto pradžios metai:		Diametras: mm	
Kap. remonto pabaigos metai:		Plotas: kv. m	315
Papr. remonto pradžios metai:		Skerspjūvis: kv. mm	
Papr. remonto pabaigos metai:		Tūris: kub. m	
Medžiaga:		Kiekis: vnt.	
Danga:	Betono plytelės		

Pažymėjimas plane	Sudėtinė dalis		
l1	Liptai		
Statybos pradžios metai:	1988	Aukštis: m	
Statybos pabaigos metai:	1988	Ilgis: m	7,28
Rekonstravimo pradžios metai:		Plotis: m	1
Rekonstravimo pabaigos metai:		Gylis: m	
Kap. remonto pradžios metai:		Diametras: mm	



# Statinio sudėtinių dalių kadastro duomenys

Kap. remonto pabaigos metai:		Plotas: kv. m	7
Papr. remonto pradžios metai:		Skerspjūvis: kv. mm	
Papr. remonto pabaigos metai:		Tūris: kub. m	
Medžiaga:	Betono blokeliai	Kiekis: vnt.	
Danga:			

Parengė Matininkas Rimas Laurinkus  
Tikrino Grupės vedėja Jurgita Aidukienė





## Inžinerinių statinių kadastro duomenys

Adresas Vilniaus m. sav. Vilniaus m. Filaretų g. 36

Unikalus Nr. 4400-5109-4083

Pavadinimas Futbolo aikštė, bėgimo takas

Pažymėjimas plane a2,p5

Paskirtis Sporto inžineriniai statiniai

Kad. duomenų nustatymo data

2018-10-19

Aprašymas

## Statinio duomenys

Statybos pradžios metai:	1961	Baigtumo procentas: %	100
Statybos pabaigos metai:	1961	Medžiaga:	
Rekonstravimo pradžios metai:		Danga:	Veja
Rekonstravimo pabaigos metai:		Ilgis: m	
Kap. remonto pradžios metai:		Ilgis: km	
Kap. remonto pabaigos metai:		Plotis: m	
Papr. remonto pradžios metai:		Plotas: kv. m	1751
Papr. remonto pabaigos metai:		Aukštis: m	
Statinio kategorija:	II grupės nesudėtingas	Tūris: kub. m	
Stadiono tipas:	Atviras	Gylis: m	
Stadiono rūšis:	Futbolo	Diametras: mm	
Sporto aikštės rūšis:	Futbolo	Skerspjūvis: kv. mm	
Sporto trasos rūšis:		Kiekis: vnt.	
Sėdimųjų vietų skaičius:		Koordinatė X:	
Stovimų vietų skaičius:		Koordinatė Y:	
Prieklauskos rūšis:		Daikto būklė:	

## Statinio sudėtinių dalių kadastro duomenys

Pažymėjimas plane	Sudėtinė dalis		
a2	Futbolo aikštė		
Statybos pradžios metai:	1961	Aukštis: m	
Statybos pabaigos metai:	1961	Ilgis: m	
Rekonstravimo pradžios metai:		Plotis: m	
Rekonstravimo pabaigos metai:		Gylis: m	
Kap. remonto pradžios metai:		Diametras: mm	
Kap. remonto pabaigos metai:		Plotas: kv. m	1382
Papr. remonto pradžios metai:		Skerspjūvis: kv. mm	
Papr. remonto pabaigos metai:		Tūris: kub. m	
Medžiaga:		Kiekis: vnt.	
Danga:	Veja		

Pažymėjimas plane	Sudėtinė dalis		
p5	Bėgimo takas		
Statybos pradžios metai:	1961	Aukštis: m	
Statybos pabaigos metai:	1961	Ilgis: m	
Rekonstravimo pradžios metai:		Plotis: m	
Rekonstravimo pabaigos metai:		Gylis: m	
Kap. remonto pradžios metai:		Diametras: mm	



**Statinio sudėtinių dalių kadastro duomenys**

Kap. remonto pabaigos metai:		Plotas: kv. m	369
Papr. remonto pradžios metai:		Skerspjuvis: kv. mm	
Papr. remonto pabaigos metai:		Tūris: kub. m	
Medžiaga:		Kiekis: vnt.	
Danga:	Gruntas		

Parengė Martininkas Rimas Laurinkus  
Tikrinio Grupės vedėja Jurgita Aidukienė





## Inžinerinių statinių kadastro duomenys

Adresas Vilniaus m. sav. Vilniaus m. Filaretų g. 36

Unikalus Nr. 4400-5109-4094

Pavadinimas Vaikų žaidimo aikštelė

Pažymėjimas plane a3,a4,a5,p6

Paskirtis Sporto inžineriniai statiniai

Kad. duomenų nustatymo data

2018-10-19

Aprašymas

## Statinio duomenys

Statybos pradžios metai:	2018	Baigtumo procentas: %	100
Statybos pabaigos metai:	2018	Medžiaga:	
Rekonstravimo pradžios metai:		Danga:	Gruntas
Rekonstravimo pabaigos metai:		Ilgis: m	
Kap. remonto pradžios metai:		Ilgis: km	
Kap. remonto pabaigos metai:		Plotis: m	
Papr. remonto pradžios metai:		Plotas: kv. m	334
Papr. remonto pabaigos metai:		Aukštis: m	
Statinio kategorija:	II grupės nesudėtingas	Tūris: kub. m	
Stadiono tipas:		Gylis: m	
Stadiono rūšis:		Diametras: mm	
Sporto aikštės rūšis:	Kita	Skerspjūvis: kv. mm	
Sporto trasos rūšis:		Kiekis: vnt.	
Sėdimųjų vietų skaičius:		Koordinatė X:	
Stovimųjų vietų skaičius:		Koordinatė Y:	
Prieplaukos rūšis:		Daikto būklė:	

## Statinio sudėtinių dalių kadastro duomenys

Pažymėjimas plane	Sudėtinė dalis		
a3	Aikštelė		
Statybos pradžios metai:	2018	Aukštis: m	
Statybos pabaigos metai:	2018	Ilgis: m	
Rekonstravimo pradžios metai:		Plotis: m	
Rekonstravimo pabaigos metai:		Gylis: m	
Kap. remonto pradžios metai:		Diametras: mm	
Kap. remonto pabaigos metai:		Plotas: kv. m	143
Papr. remonto pradžios metai:		Skerspjūvis: kv. mm	
Papr. remonto pabaigos metai:		Tūris: kub. m	
Medžiaga:		Kiekis: vnt.	
Danga:	Gruntas		

Pažymėjimas plane	Sudėtinė dalis		
a4	Aikštelė		
Statybos pradžios metai:	2018	Aukštis: m	
Statybos pabaigos metai:	2018	Ilgis: m	
Rekonstravimo pradžios metai:		Plotis: m	
Rekonstravimo pabaigos metai:		Gylis: m	
Kap. remonto pradžios metai:		Diametras: mm	



# Statinio sudėtinių dalių kadastro duomenys

Kap. remonto pabaigos metai:		Plotas: kv. m	50
Papr. remonto pradžios metai:		Skerspjūvis: kv. mm	
Papr. remonto pabaigos metai:		Tūris: kub. m	
Medžiaga:		Kiekis: vnt.	
Danga:	Guma		

Pažymėjimas plane	Sudėtinė dalis		
a5	Aikštelė		
Statybos pradžios metai:	2018	Aukštis: m	
Statybos pabaigos metai:	2018	Ilgis: m	
Rekonstravimo pradžios metai:		Plotis: m	
Rekonstravimo pabaigos metai:		Gylis: m	
Kap. remonto pradžios metai:		Diametras: mm	
Kap. remonto pabaigos metai:		Plotas: kv. m	136
Papr. remonto pradžios metai:		Skerspjūvis: kv. mm	
Papr. remonto pabaigos metai:		Tūris: kub. m	
Medžiaga:		Kiekis: vnt.	
Danga:	Veja		

Pažymėjimas plane	Sudėtinė dalis		
p6	Pėsčiųjų takas		
Statybos pradžios metai:	2018	Aukštis: m	
Statybos pabaigos metai:	2018	Ilgis: m	
Rekonstravimo pradžios metai:		Plotis: m	
Rekonstravimo pabaigos metai:		Gylis: m	
Kap. remonto pradžios metai:		Diametras: mm	
Kap. remonto pabaigos metai:		Plotas: kv. m	5
Papr. remonto pradžios metai:		Skerspjūvis: kv. mm	
Papr. remonto pabaigos metai:		Tūris: kub. m	
Medžiaga:		Kiekis: vnt.	
Danga:	Betono plytelės		

Parengė Matininkas Rimas Laurinkus  
Tikrino Grupės vedėja Jurgita Aidukienė

*[Signature]*  
*[Signature]*





## Kitų statinių įkainojimas (perkainojimas)

Adresas Vilniaus m. sav. Vilniaus m. Filaretų g. 36  
Unikalus 4400-5109-4072

Pavaadinimas	Vertės nustatymo data	Įkainojimas (I), Perkainojimas (P)	Kasmetinis vertės mažinimo koeficientas	Matavimo vienetas	Kiekis	Kainynas ir lentelė	Vieneto statybos vertė po indeksavimo, Eur	Atkūrimo kaštai (statybinė vertė), Eur	Nusidėėjimas %	Atkuriamoji vertė, Eur	Vietovės pataisos koeficientas	Vidutinė rinkos vertė, Eur
<b>1</b>	<b>2</b>	<b>3</b>	<b>4</b>	<b>5</b>	<b>6</b>	<b>7</b>	<b>8</b>	<b>9</b>	<b>10</b>	<b>11</b>	<b>12</b>	<b>13</b>
Aikštelė a1	2018-10-19	I	5	kv. m	2290	NTK 2018- 3.2.7	67,35	154000	75	38600	1	38600
Pėsčiųjų takas p1	2018-10-19	I	5	kv. m	51	NTK 2018- 3.2.11	43,48	2220	75	554	1	554
Pėsčiųjų takas p2	2018-10-19	I	5	kv. m	262	NTK 2018- 3.2.11	43,48	11400	75	2850	1	2850
Pėsčiųjų takas p3	2018-10-19	I	5	kv. m	53	NTK 2018- 3.2.11	43,48	2300	75	576	1	576
Laiptai I1	2018-10-19	I	5	m	7,28	NTK 2018- 3.3.4.1	440	3200	75	801	1	801
<b>Viso</b>								<b>173000</b>		<b>43400</b>		<b>43400</b>

*[Signature]*  
*[Signature]*

Parengė Matininkas Rimas Laurinkus  
Tikrino Grupės vedėja Jurgita Aidukienė





## Inžinierinių statinių įkainojimas (perkainojimas)

Adresas Vilniaus m. sav. Vilniaus m. Filaretų g. 36  
Unikalus 4400-5109-4083

Pavadinimas	Vertės nustatymo data	Įkainojimas (I), Perkainojimas (P)	Kasmetinis vertės mažinimo koeficientas	Matavimo vienetas	Kiekis	Kainynas ir lentelė	Vieneto statybos vertė po indeksavimo, Eur	Atkūrimo kaštai (statybinė vertė), Eur	Nusidėėjimas %	Atkuriamoji vertė, Eur	Vietovės pataisos koeficientas	Vidutinė rinkos vertė, Eur
1	2	3	4	5	6	7	8	9	10	11	12	13
Futbolo aikštė a2	2018-10-19	I	16,7	kv. m	1382	NTK 2018- 5.2.1	38,2	52800	75	13200	1	13200
Bėgimo takas p5	2018-10-19	I	16,7	kv. m	369	NTK 2018- 5.2.1	18,5	6830	75	1710	1	1710
Viso								59600		14900		14900

Parengė Matininkas Rimas Laurinkus  
Tikrino Grupės vedėja Jurgita Aidukienė



## Inžinierinių statinių įkainojimas (perkainojimas)

Adresas Vilniaus m. sav. Vilniaus m. Filaretų g. 36  
Unikalūs 4400-5109-4094

Pavadinimas	Vertės nustatymo data	Įkainojimas (I), Perkainojimas (P)	Kasmetinis vertės mažinimo koeficientas	Matavimo vienetas	Kiekis	Kainynas ir lentelė	Vieneto statybos vertė po indeksavimo, Eur	Atkūrimo kaštai (statybinė vertė), Eur	Nusidėvėjimas %	Atkuriamoji vertė, Eur	Vietovės pataisos koeficientas	Vidutinė rinkos vertė, Eur
<b>1</b>	<b>2</b>	<b>3</b>	<b>4</b>	<b>5</b>	<b>6</b>	<b>7</b>	<b>8</b>	<b>9</b>	<b>10</b>	<b>11</b>	<b>12</b>	<b>13</b>
Aikštelė a3	2018-10-19	I	16,7	kv. m	143	NTK 2018- 5.2.6	46,5	6650	0	6650	1	6650
Aikštelė a4	2018-10-19	I	4	kv. m	50	NTK 2018- 5.2.6	104,8	5240	0	5240	1	5240
Aikštelė a5	2018-10-19	I	16,7	kv. m	136	NTK 2018- 5.2.6	43,7	5940	0	5940	1	5940
Pėsčiųjų takas p6	2018-10-19	I	5	kv. m	5	NTK 2018- 3.2.11	43,48	217	0	217	1	217
<b>Viso</b>								<b>18000</b>		<b>18000</b>		<b>18000</b>

*[Signature]*

Parengė Matininkas Rimas Laurinkus  
Tikrino Grupės vedėja Jurgita Aidukienė

